



EXTRAS

„L'eschbuer“

Hoewel de rotsen langs de CR 121 zo op het eerste gezicht niet erg spectaculair lijken, bewaren zij een spannend verhaal. Hier werden namelijk de resten ontdekt van de twee oudste Luxemburgers (de „L'eschbuerfra“ en de „L'eschbuermann“). Op het informatiebord ter plekke kan je meer lezen over deze ontdekking. Of je gaat voor of na je excursie de video bekijken van het Natur - & Geopark M'ellerdall.

CR 121
L-7650 Heffingen
www.naturpark-mellerdall.lu
www.mullerthal.lu





Picknickplaats „Huechemd“

Deze picknickplaats is met zijn paviljoen aan een kleine vijver een perfecte plaats in de schaduw voor een uitgebreide picknick met daarna een ontdekkingstocht door de gemeente Heffingen.

Am Mandelbaach in Heffingen
www.mullerthal.lu

Meer hier
Rondleidingen



DEN DALL VUN DER WÄISSER IERNZ in Heffingen (Supp)



Het gedeelte van de PC 5 van Supp naar Medernach – Actionbound

Op dit gedeelte van 5 kilometer kan je met behulp van de App „Actionbound“ meer informatie krijgen over het dal van de Witte Ernz en spannende raadsels oplossen.

PC 5 van Koedange naar Medernach – Het dal van de Witte Ernz

Het fietspad PC 5 is een mooi, comfortabel pad langs de Witte Ernz van Koedange via Supp en Larochette naar Medernach. Je kunt ofwel de ene of de andere kant op fietsen, het is geen rondrit.

5,0 km

10,0 km

Supp naar Medernach 5,0 km (één route) – 10,0 km (heen en terug)

9,6 km

19,2 km

Koedange naar Medernach : 9,6 km (één route) – 19,2 km (heen en terug)



Startpunt Actionbound

Supp-Medernach

Parkeren in der Supp - L-7653 Heffingen

Startpunt PC 5

Koedange-Medernach

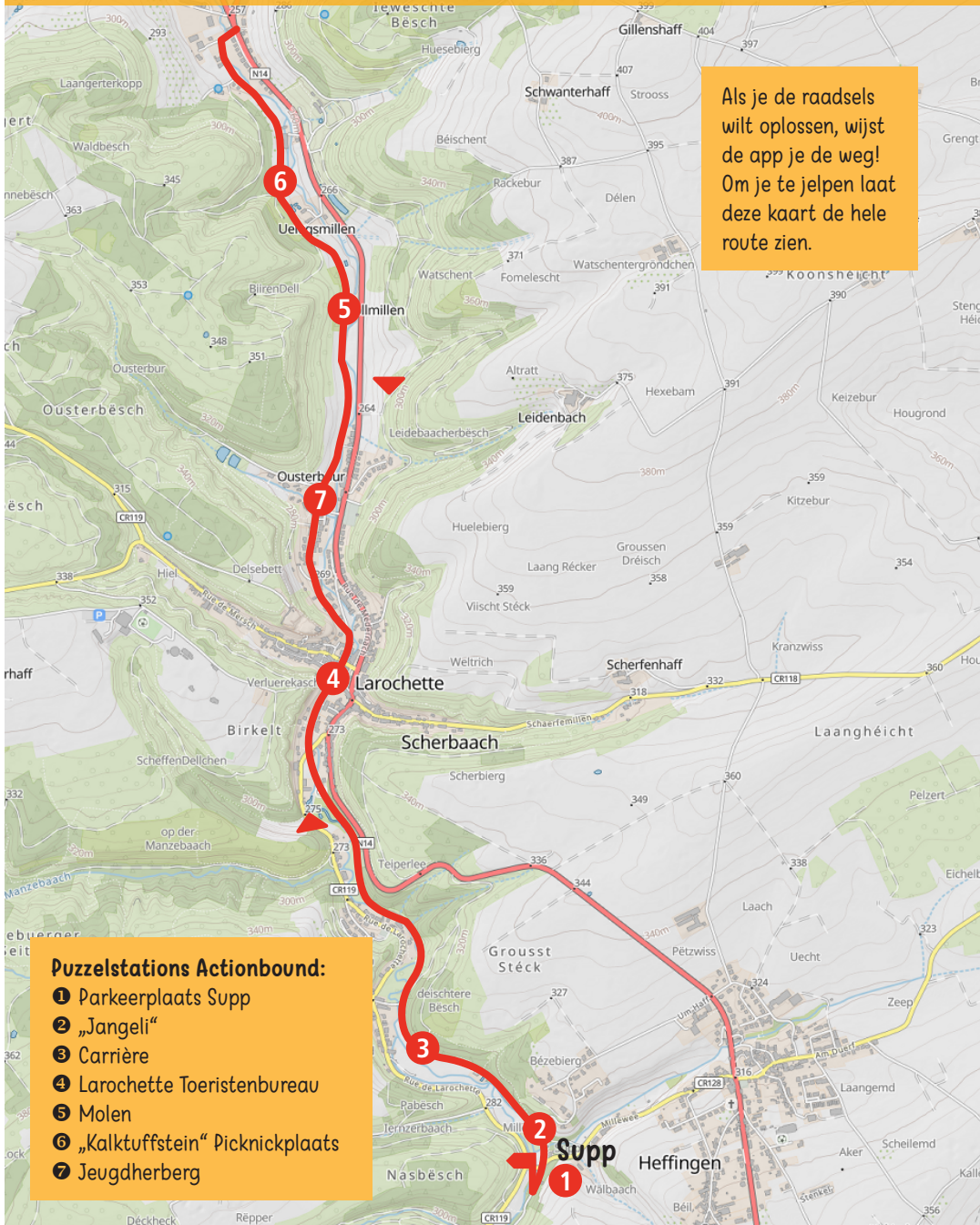
Parkeren CR 119 - in Koedange



LE GOUVERNEMENT
DU GRAND-DUCHÉ DE LUXEMBOURG
Ministère de l'Agriculture,
de l'Alimentation et de la Viticulture

Europees Landbouwfonds voor Plattelandsontwikkeling (ELFPO):
Dit is waar Europa investeert in plattelandsgebieden.

PC 5 Fietsroute Supp – Medernach




Als je de raadsels wilt oplossen, wijst de app je de weg! Om je te helpen laat deze kaart de hele route zien.

Puzzelstations Actionbound:

- 1 Parkeerplaats Supp
- 2 „Jangeli“
- 3 Carrière
- 4 Larochette Toeristenbureau
- 5 Molen
- 6 „Kalktuffstein“ Picknickplaats
- 7 Jeugdherberg

Actionbound: „Op spoortocht in het dal van de Witte Ernz“



Kom achter het geheim van de identiteit van de vertelster! Op deze spannende rally langs het fietspad PC 5 (Supp-Medernach-Supp) maak je niet alleen een reis naar het verleden, maar moet je ook veel opdrachten uitvoeren en zo erachter komen wie zich verbergt achter de vertelster. Volg het traject „PC 5 Supp-Medernach-Supp“, dat op de kaart ingetekend is en laat je leiden door de

app „Actionbound“. De fietstocht heen en terug is 5 km lang en er zijn 7 stations.

Vind het op te lossen woord

Dat was een spannende fietstocht met veel interessante verhalen. Maar wie was de vertelster? Ben je erachter gekomen? Verklap ons hier haar naam.



Hiervoor heb je de app „Actionbound“ nodig. De app kan je gratis downloaden. Scan met de app de QR-code. Zo kom je rechtstreeks bij de raadsels.

Actionbound